

NEUHAUSEN OB ECK

Richtwertkarte 2014




Ortsteil Worndorf

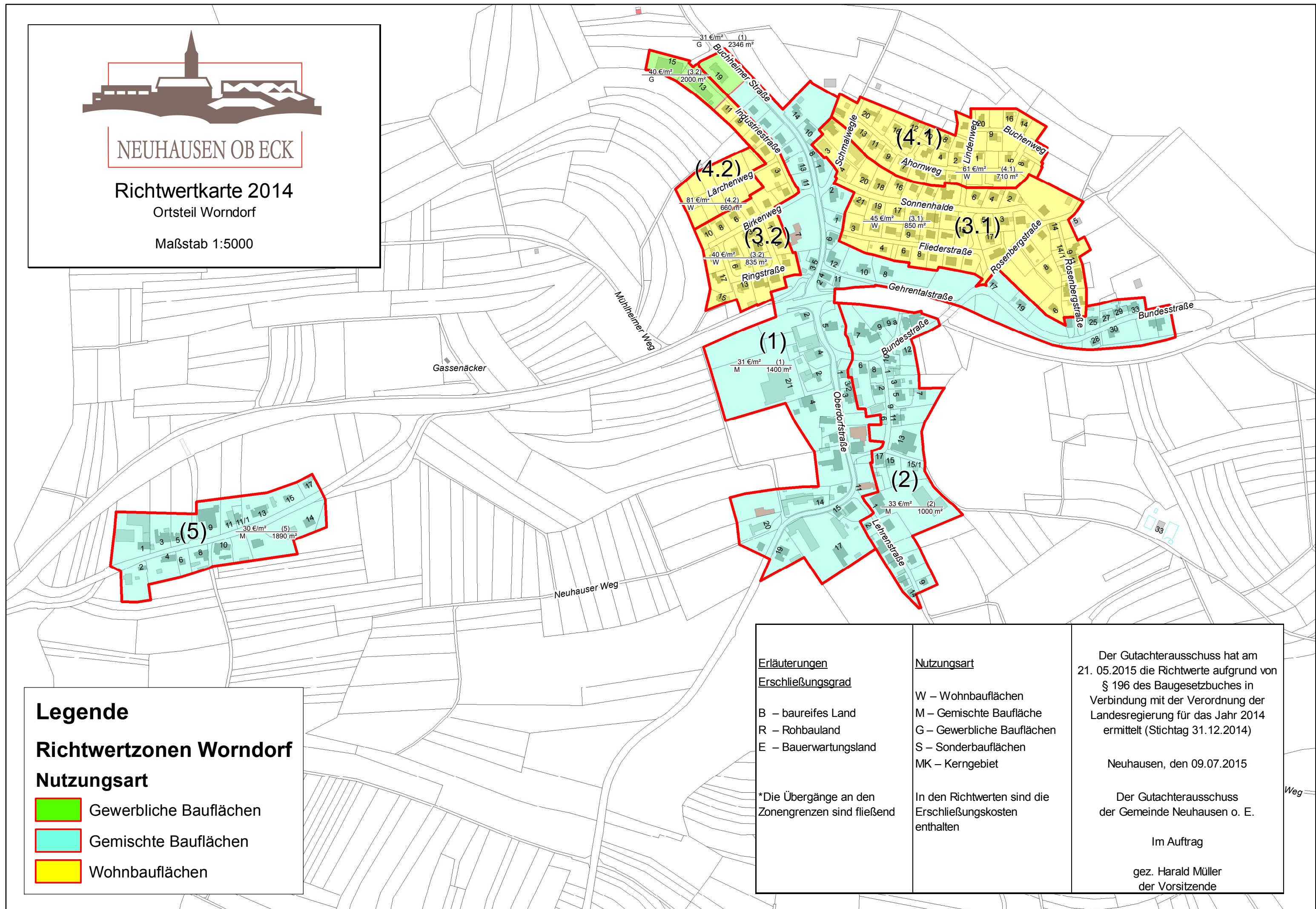
Maßstab 1:5000

Legende

Richtwertzonen Worndorf

Nutzungsart

-  Gewerbliche Bauflächen
-  Gemischte Bauflächen
-  Wohnbauflächen



Erläuterungen Erschließungsgrad

- B – baureifes Land
- R – Rohbauland
- E – Bauerwartungsland

*Die Übergänge an den
Zonengrenzen sind fließend

Nutzungsart

- W – Wohnbauflächen
- M – Gemischte Baufläche
- G – Gewerbliche Bauflächen
- S – Sonderbauflächen
- MK – Kerngebiet

In den Richtwerten sind die
Erschließungskosten
enthalten

Der Gutachterausschuss hat am
21. 05.2015 die Richtwerte aufgrund von
§ 196 des Baugesetzbuches in
Verbindung mit der Verordnung der
Landesregierung für das Jahr 2014
ermittelt (Stichtag 31.12.2014)

Neuhausen, den 09.07.2015

Der Gutachterausschuss
der Gemeinde Neuhausen o. E.

Im Auftrag

gez. Harald Müller
der Vorsitzende