

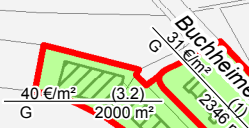
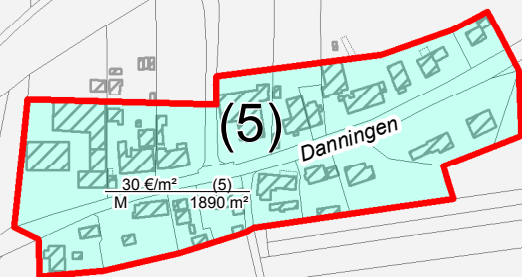
NEUHAUSEN OB ECK

Richtwertkarte 2014

Ortsteil Worndorf

Maßstab 1:5000

Landwirtschaft 1,60 €/m²
Wald 1,60 €/m²



(4.2)



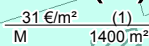
(3.2)



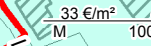
(3.2)



(1)




(2)



(4.1)



(3.1)



Legende

Richtwertzonen Worndorf

Nutzungsart

- Gewerbliche Bauflächen
- Gemischte Bauflächen
- Wohnbauflächen
- Landwirtschaft und Wald

Erläuterungen	Nutzungsart	
<u>Erschließungsgrad</u>		
B – baureifes Land	W – Wohnbauflächen	Der Gutachterausschuss hat am 21. 05.2015 die Richtwerte aufgrund von § 196 des Baugesetzbuches in Verbindung mit der Verordnung der Landesregierung für das Jahr 2014 ermittelt (Stichtag 31.12.2014) Neuhausen, den 09.07.2015 Der Gutachterausschuss der Gemeinde Neuhausen o. E. Im Auftrag gez. Harald Müller der Vorsitzende
R – Rohbauland	M – Gemischte Baufläche	
E – Bauerwartungsland	G – Gewerbliche Bauflächen	
	S – Sonderbauflächen	
	MK – Kerngebiet	
*Die Übergänge an den Zonengrenzen sind fließend	In den Richtwerten sind die Erschließungskosten enthalten	