

*Handwritten signature*

- A** Nadelbaum-Bestand / 59.40  
Aufwertung durch Herausnahme der Fichten  
10 ~~25~~ ÖP/m<sup>2</sup>
- B** Aufwertung zur Magerrasen / 33.41  
Fettwiese mittlerer Standorte / 33.41
- C** versaumter Kalkmagerassen (artenarm) / 36.50  
Aufwertung um 3 ÖP/m<sup>2</sup>

**Zeichenerklärung**  
Biototyp / Biototyp-Nr.

<b>Auftraggeber</b>		<b>Gemeinde Neuhausen ob Eck</b>	
<b>Projekt</b>		<b>Ökokonto Gemeinde Neuhausen ob Eck</b>	
<b>Planinhalt</b>	<b>Aufwertung Waldrand, FISL-Nr. 7588, 7595</b>		
<b>Datum</b>	<b>09.07.16, 28.01.19</b>	<b>Nummer</b>	<b>01</b>
<b>Bearbeiter</b>	<b>H. Dietrich</b>	<b>Maßstab</b>	<b>1:1.000</b>

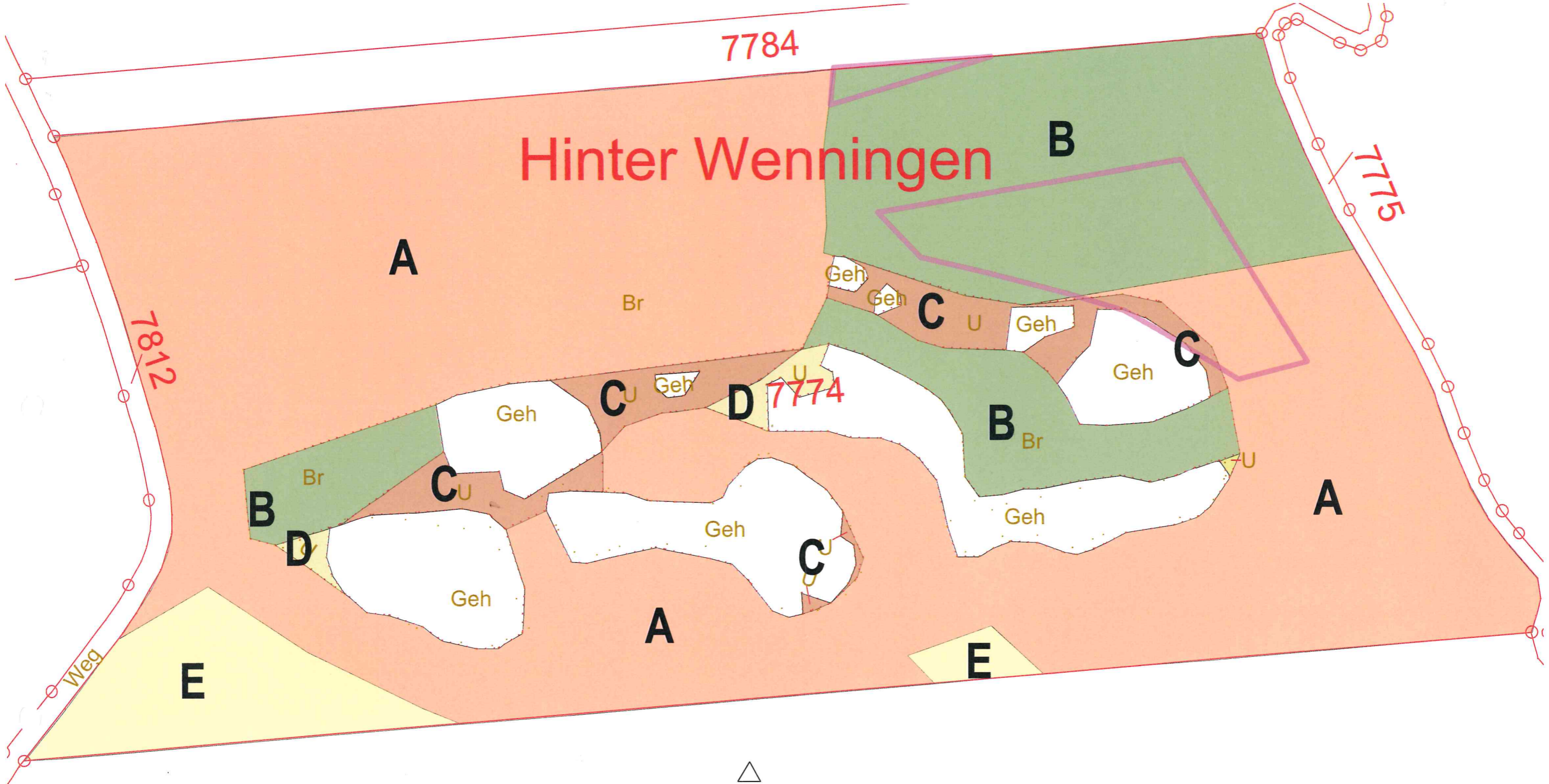


BHM Planungsgesellschaft mbH  
Bruchsal • Freiburg • Nürtingen

info@bhmp.de

Maßnahme Waldrand 96.05\_181213.vwx

\*Lav-2

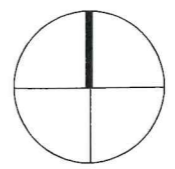



**Zeichenerklärung**

Biototyp / Biototyp-Nr.

- A** Fettwiese mittlerer Standorte / 33.41  
Aufwertung zur Magerwiese / 33.43
- B** Magerwiese mittl. Standorte / 33.43  
Aufwertung durch Öhmdmahd
- C** mesophytische Saumvegetation (beeinträchtigt) / 35.12  
Aufwertung durch Beweidung

- D** versäumter Kalkmagerrasen (artenarm) / 36.50  
Aufwertung durch Beweidung
- E** Acker / 37.10  
Umwandlung in Fettwiese mittlerer Standorte / 33.41
-  FFH-Mähwiesen (Nr. 6520800046047245)  
artenreiche Glatthaferwiese (Erhaltungszustand: C)



Auftraggeber	Gemeinde Neuhausen ob Eck		
Projekt	Ökokonto Gemeinde Neuhausen ob Eck		
Planinhalt	Aufwertung Biotopkomplex Gewann Hinter Wenningen		
Datum	09.07.18/24.09.20	Nummer	01
Bearbeiter	H. Dietrich	Maßstab	1:1000
		BHM Planungsgesellschaft mbH Bruchsal • Freiburg • Nürtingen info@bhmp.de	
1751_200924_Hinter_Wenningen_Abgrenzung.vwx		01	